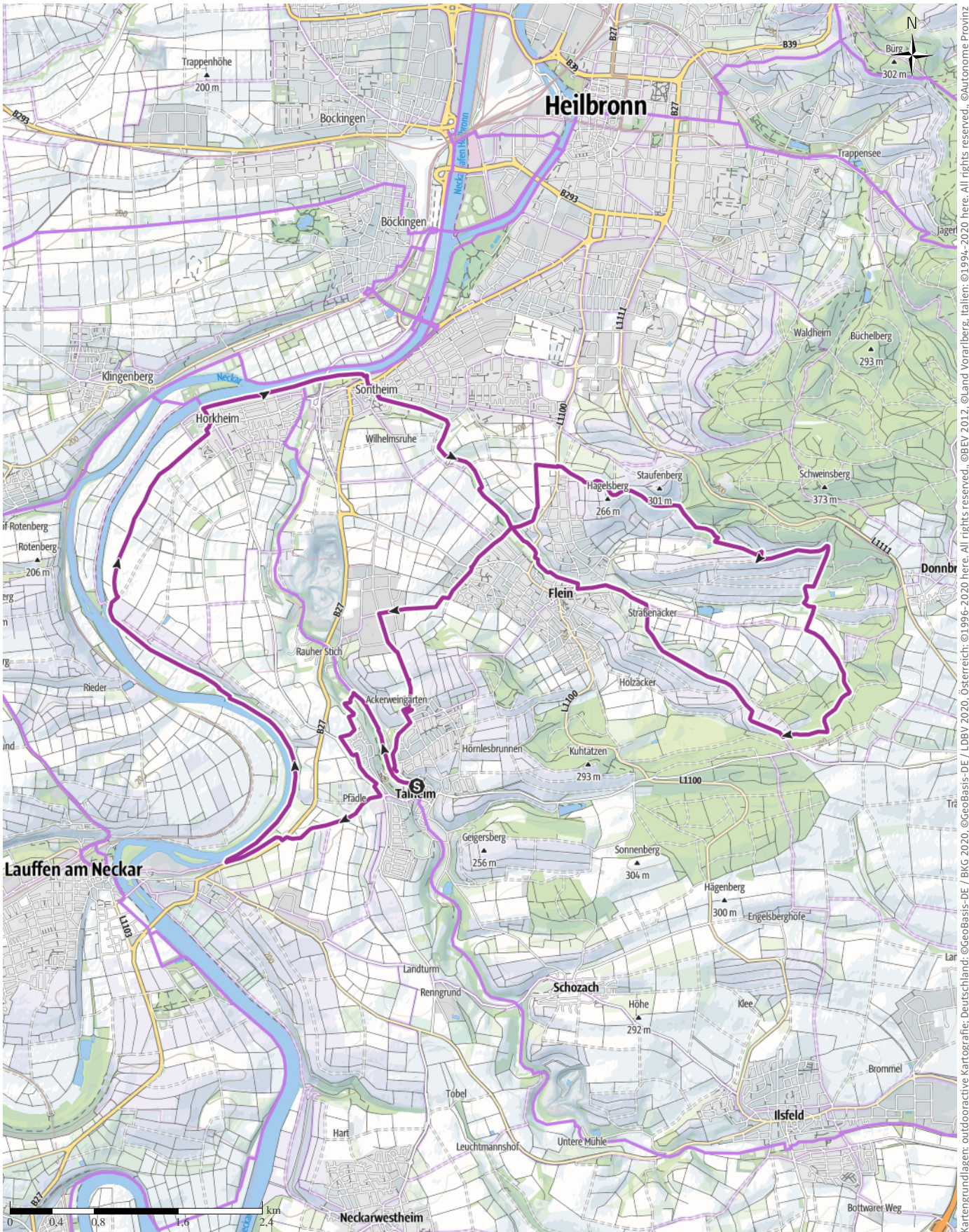


Mittwochstour September 2020

↔ 28,8km | ⌚ 2:20h | ⚡ 338m | ⚡ 331m | Schwierigkeit -



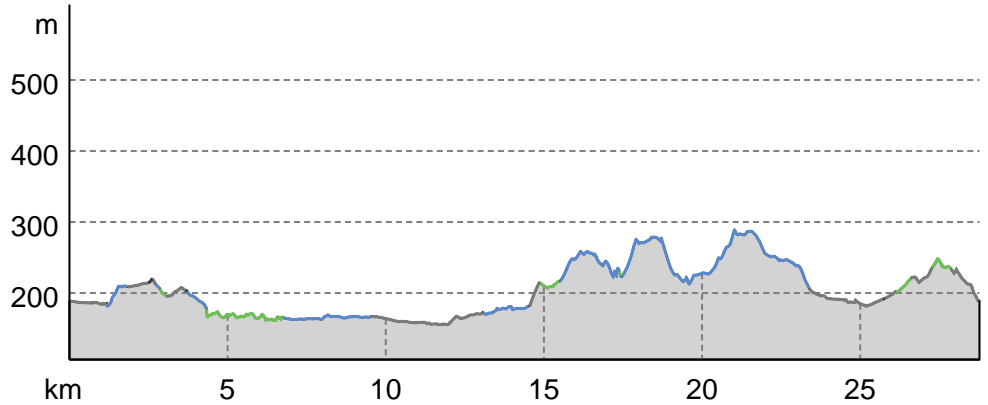
Kartengrundlagen: outdooractive Kartografie; Deutschland: ©GeoBasis-DE / BKG 2020, ©GeoBasis-DE / LDBV 2020, Österreich: ©1996-2020 here. All rights reserved. ©BBEV 2012, ©Land Vorarlberg, Italien: ©1994-2020 here. All rights reserved. ©Autonome Provinz Bozen – Südtirol – Abteilung Natur, Landschaft und Raumentwicklung, ©Cartago S.R.L., Schweiz: Geodata ©swisstopo, ©BAFU – Bundesamt für Umwelt Kartengrundlagen: outdooractive Kartografie, ©OpenStreetMap (www.openstreetmap.org)

Mittwochstour September 2020

Wegart

Asphalt	10,7km
Schotterweg	13,5km
Weg	4,4km
Straße	0,3km

Höhenprofil

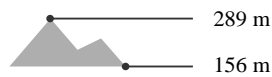


Tourdaten

Radtour

Strecke	↔	28,8 km
Dauer	🕒	2:20 h
Aufstieg	⬆️	338 m
Abstieg	⬇️	331 m

Höhenlage



Hermann Wilhelm

Aktualisierung: 10.08.2020

Tour zum Mitnehmen für iPhone und Android



QR-Code scannen und diese Tour offline speichern, mit Freunden teilen und mehr ...

Webseite

<http://www.touren-bw.de/s/uOPJZ>