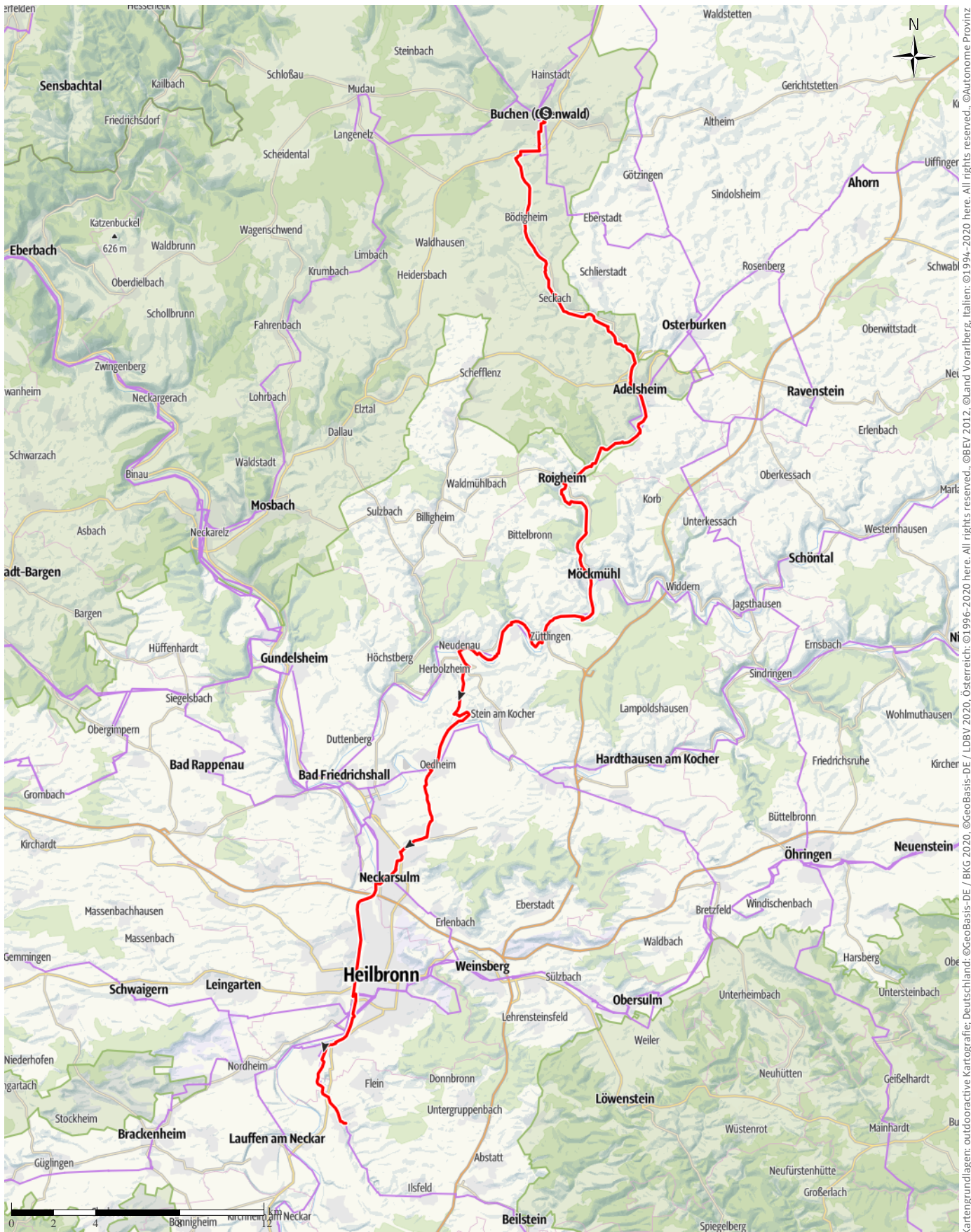


Ausflug Trimmer 2019 Sonntag, den 7. Juli 2019 3. Etappe Buchen - Talheim

↔ 74,5km | ⌚ 5:20h | ▲ 256m | ▼ 441m | Schwierigkeit -



Kartengrundlagen: outdooractive Kartografie; Deutschland: ©GeoBasis-DE / BKG 2020, ©GeoBasis-DE / LDBV 2020, Österreich: ©1996-2020 here, All rights reserved, ©BBV 2012, ©Land Vorarlberg, Italien: ©1994-2020 here, All rights reserved, ©Autonome Provinz Bozen – Südtirol – Abteilung Natur, Landschaft und Raumentwicklung, ©Cartago S.R.L., Schweiz: Geodata ©swisstopo, ©BAFU – Bundesamt für Umwelt Kartengrundlagen: outdooractive Kartografie, ©OpenStreetMap (www.openstreetmap.org)

Ausflug Trimmer 2019 Sonntag, den 7. Juli 2019 3. ...

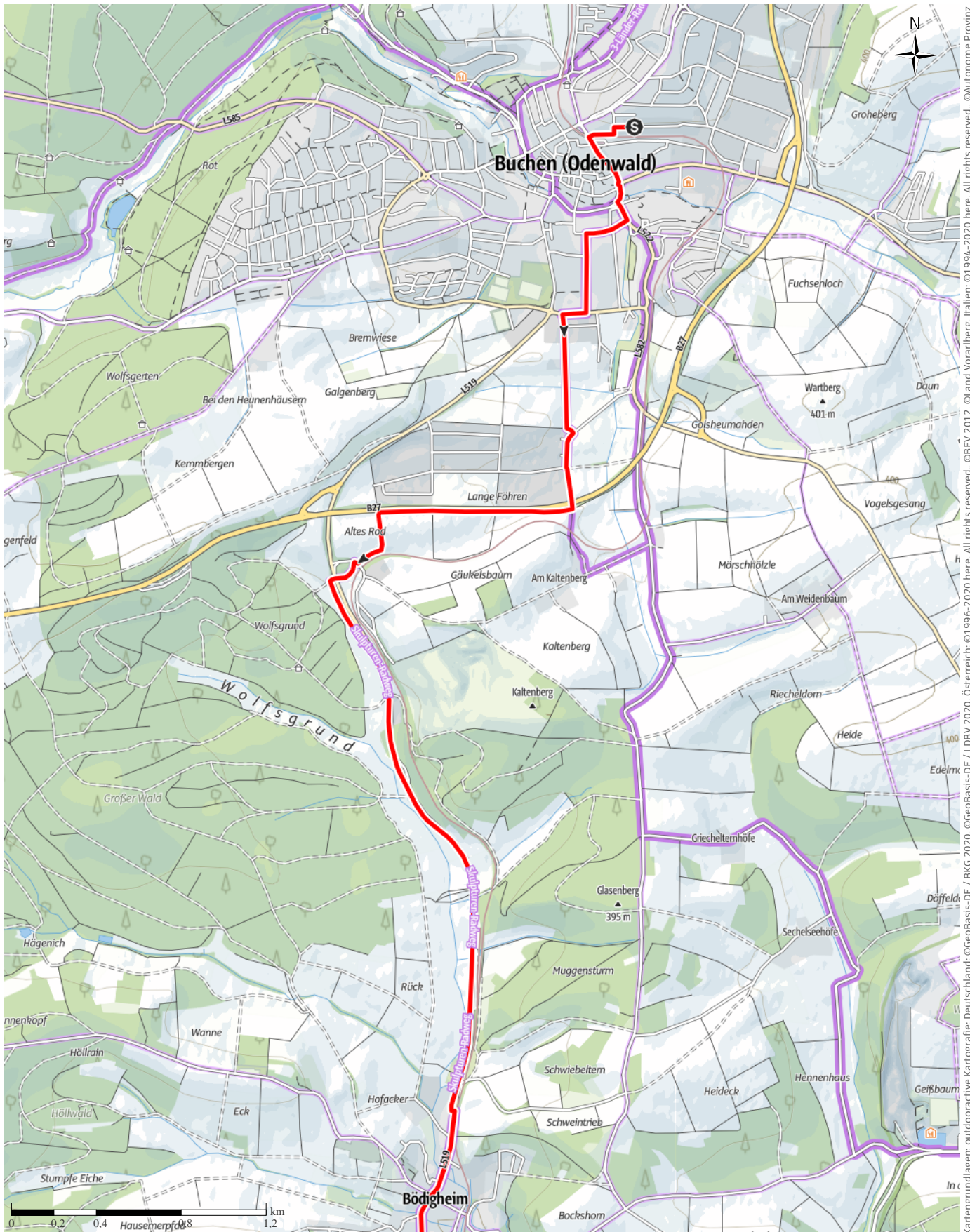
↔ 74,5km

🕒 5:20h

▲ 256m

▼ 441m

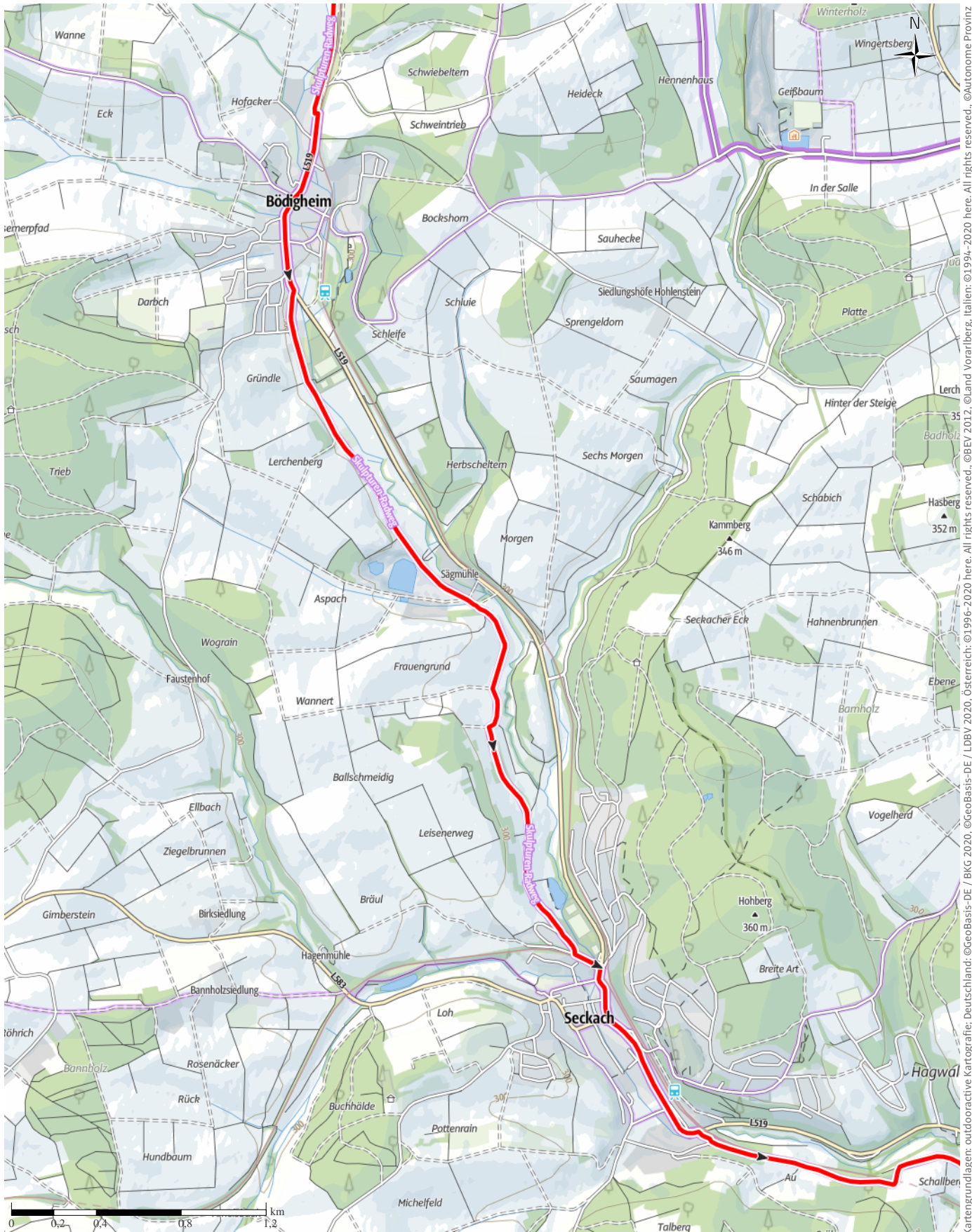
Schwierigkeit -



Kartengrundlagen: outdooractive Kartografie; Deutschland: ©GeoBasis-DE / BKG 2020, ©GeoBasis-DE / LDBV 2020, Österreich: ©1996-2020 here, All rights reserved, ©BBEV 2012, ©Land Vorarlberg, Italien: ©1994-2020 here, All rights reserved, ©Autonome Provinz Bozen – Südtirol – Abteilung Natur, Landschaft und Raumentwicklung, ©Cartago S.R.L., Schweiz: Geodata ©swisstopo, ©BAFU – Bundesamt für Umwelt Kartengrundlagen: outdooractive Kartografie, ©OpenStreetMap (www.openstreetmap.org)

Ausflug Trimmer 2019 Sonntag, den 7. Juli 2019 3. ...

↔ 74,5km | ⌚ 5:20h | ▲ 256m | ▼ 441m | Schwierigkeit -



Kartengrundlagen: outdooractive Kartografie; Deutschland: ©GeoBasis-DE / BKG 2020, Österreich: ©1996-2020 here, All rights reserved., ©BBV 2012, ©Land Vorarlberg, Italien: ©1994-2020 here, All rights reserved., ©Autonome Provinz Bozen – Südtirol – Abteilung Natur, Landschaft und Raumentwicklung, ©Cartago S.R.L., Schweiz: Geodata ©swisstopo, ©BAFU – Bundesamt für Umwelt Kartengrundlagen: outdooractive Kartografie, ©OpenStreetMap (www.openstreetmap.org)

Ausflug Trimmer 2019 Sonntag, den 7. Juli 2019 3. ...

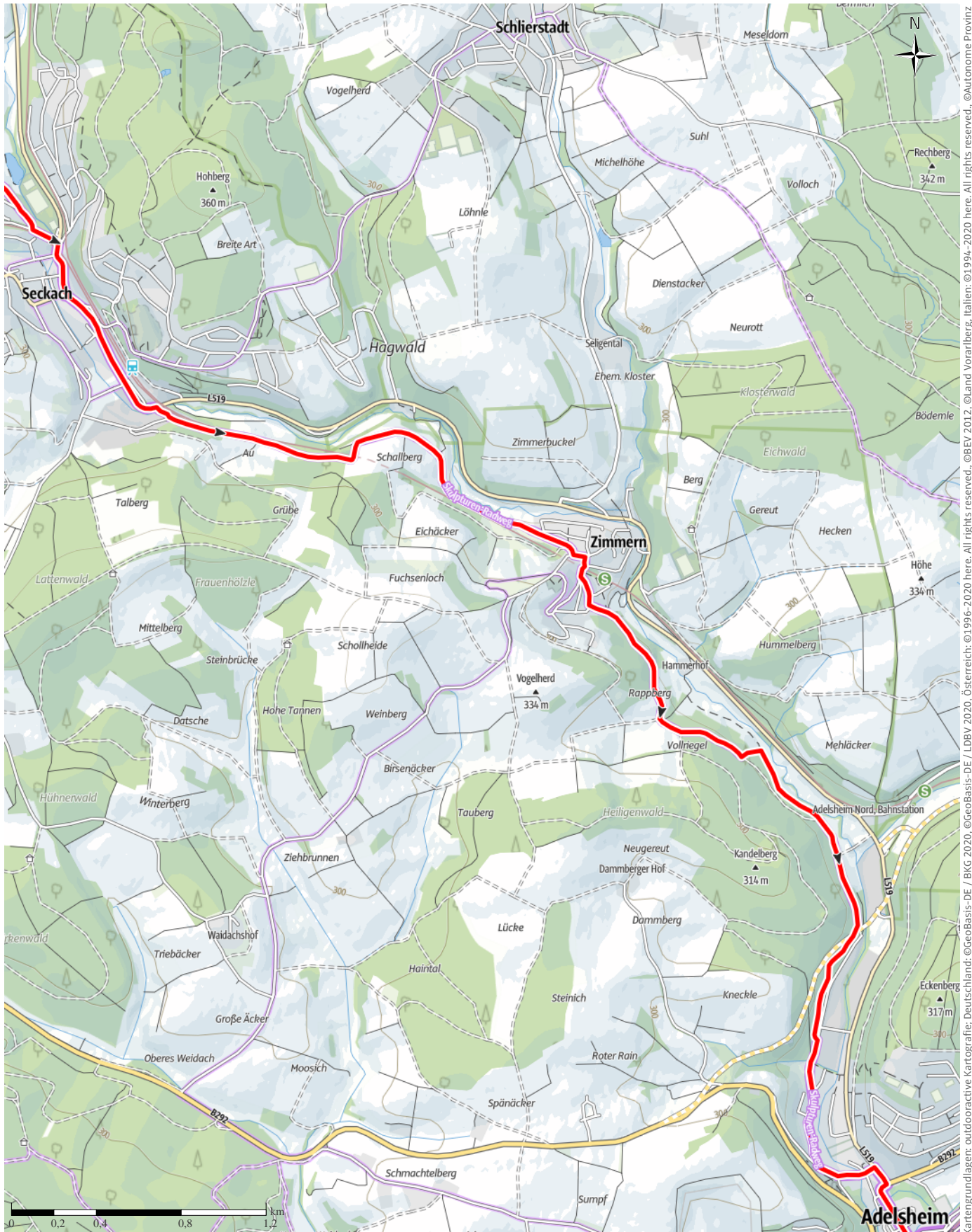
↔ 74,5km

🕒 5:20h

▲ 256m

▼ 441m

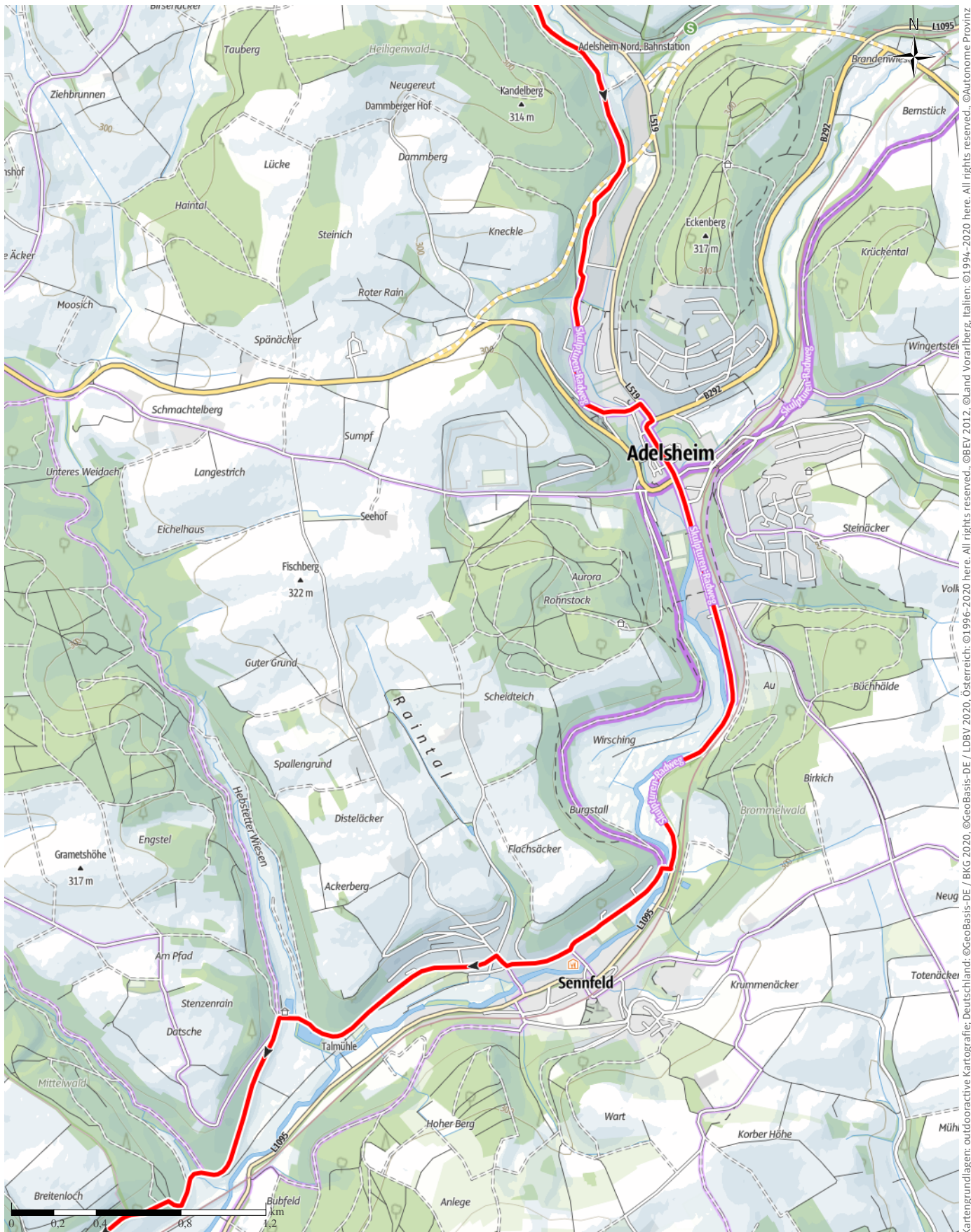
Schwierigkeit -



Kartengrundlagen: outdooractive Kartografie; Deutschland: ©GeoBasis-DE / BKG 2020, ©GeoBasis-DE / LDBV 2020, Österreich: ©1996-2020 here, All rights reserved, ©BBV 2012, ©Land Vorarlberg, Italien: ©1994-2020 here, All rights reserved, ©Autonome Provinz Bozen – Südtirol – Abteilung Natur, Landschaft und Raumentwicklung, ©Cartago S.R.L., Schweiz: Geodata ©swisstopo, ©BAFU – Bundesamt für Umwelt Kartengrundlagen: outdooractive Kartografie, ©OpenStreetMap (www.openstreetmap.org)

Ausflug Trimmer 2019 Sonntag, den 7. Juli 2019 3. ...

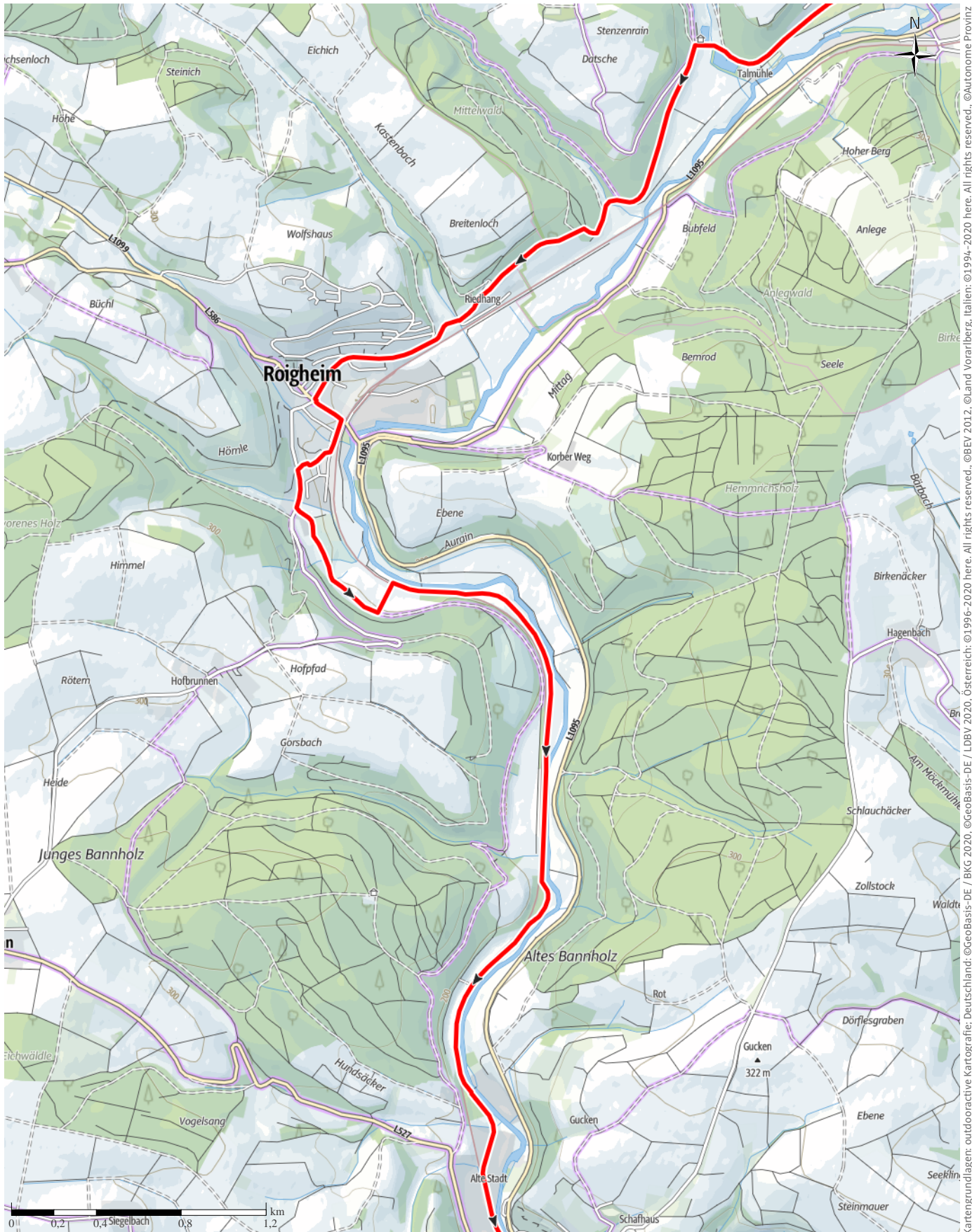
↔ 74,5km | ⌚ 5:20h | ▲ 256m | ▼ 441m | Schwierigkeit -



Kartengrundlagen: outdooractive Kartografie; Deutschland: ©GeoBasis-DE / BKG 2020, ©GeoBasis-DE / LDBV 2020, Österreich: ©1996-2020 here. All rights reserved. ©BBEV 2012, ©Land Vorarlberg, Italien: ©1994-2020 here. All rights reserved. ©Autonome Provinz Bozen – Südtirol – Abteilung Natur, Landschaft und Raumentwicklung, ©Cartago S.R.L., Schweiz: Geodata ©swisstopo, ©BAFU – Bundesamt für Umwelt Kartengrundlagen: outdooractive Kartografie, ©OpenStreetMap (www.openstreetmap.org)

Ausflug Trimmer 2019 Sonntag, den 7. Juli 2019 3. ...

↔ 74,5km | ⌚ 5:20h | ▲ 256m | ▼ 441m | Schwierigkeit -



Kartengrundlagen: outdooractive Kartografie; Deutschland: ©GeoBasis-DE / BKG 2020, ©GeoBasis-DE / LDBV 2020, Österreich: ©1996-2020 here, All rights reserved. ©BBV 2012, ©Land Vorarlberg, Italien: ©1994-2020 here, All rights reserved. ©Autonome Provinz Bozen – Südtirol – Abteilung Natur, Landschaft und Raumentwicklung, ©BAFU – Bundesamt für Umwelt Kartengrundlagen: outdooractive Kartografie, ©OpenStreetMap (www.openstreetmap.org)

Ausflug Trimmer 2019 Sonntag, den 7. Juli 2019 3. ...

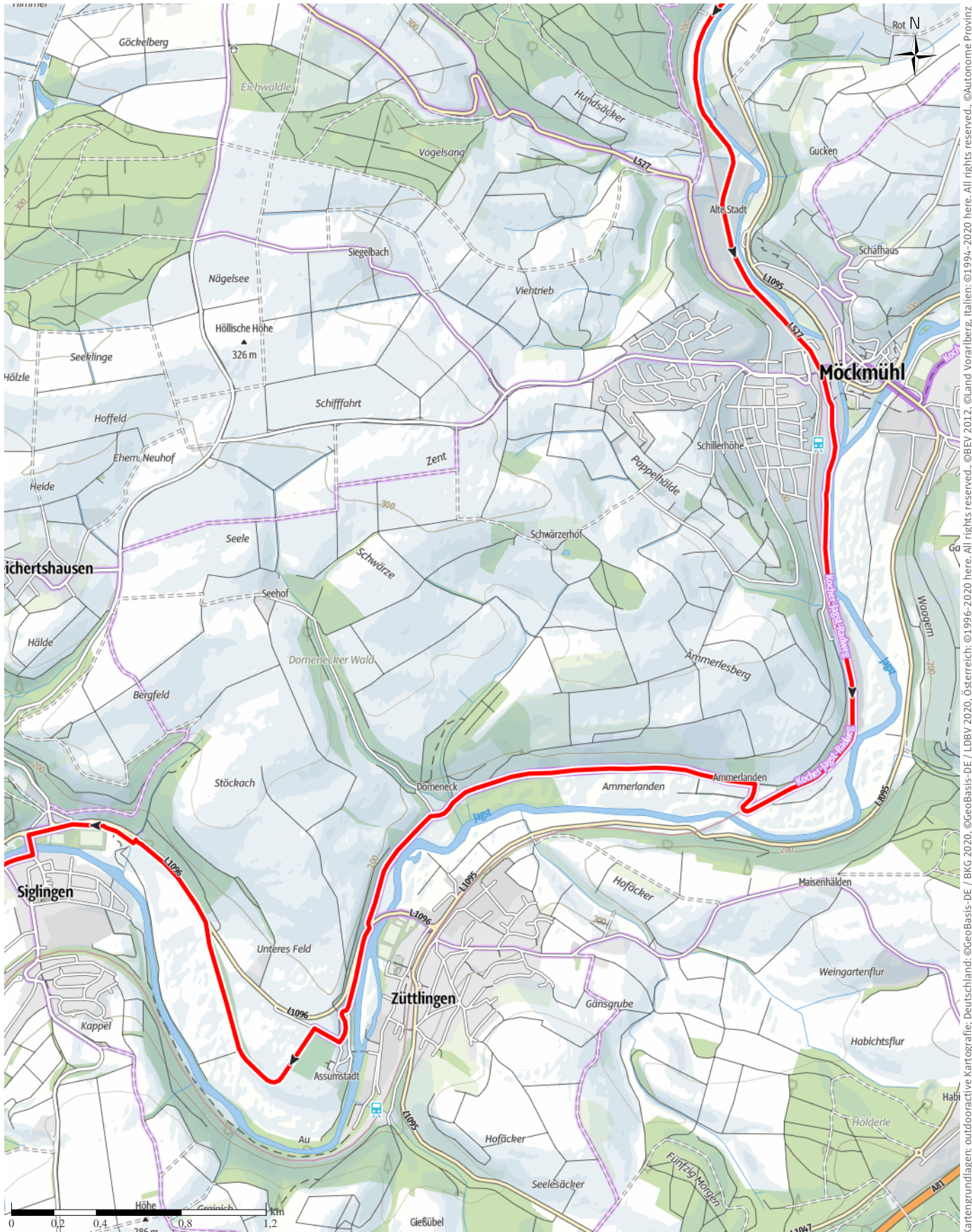
↔ 74,5km

🕒 5:20h

▲ 256m

▼ 441m

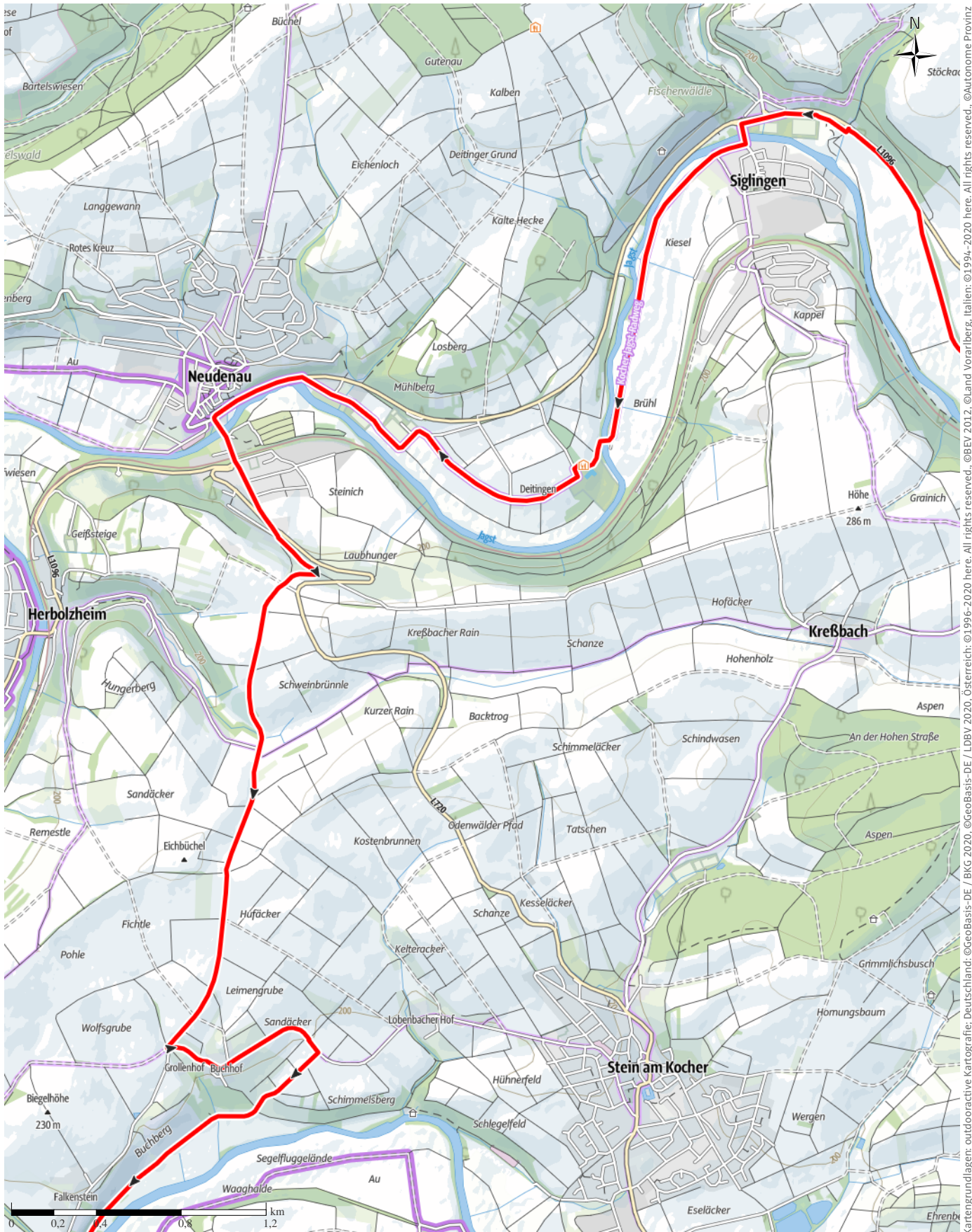
Schwierigkeit -



Kartengrundlagen: outdooractive Kartografie; Deutschland: ©GeoBasis-DE / BKG 2020, ©GeoBasis-DE / LDBV 2020, Österreich: ©1996-2020 here. All rights reserved. ©BBEV 2012, ©Land Vorarlberg, Italien: ©1994-2020 here. All rights reserved. ©Autonome Provinz Bozen – Südtirol – Abteilung Natur, Landschaft und Raumentwicklung, ©BAFU – Bundesamt für Umwelt Kartengrundlagen: outdooractive Kartografie, ©OpenStreetMap (www.openstreetmap.org)

Ausflug Trimmer 2019 Sonntag, den 7. Juli 2019 3. ...

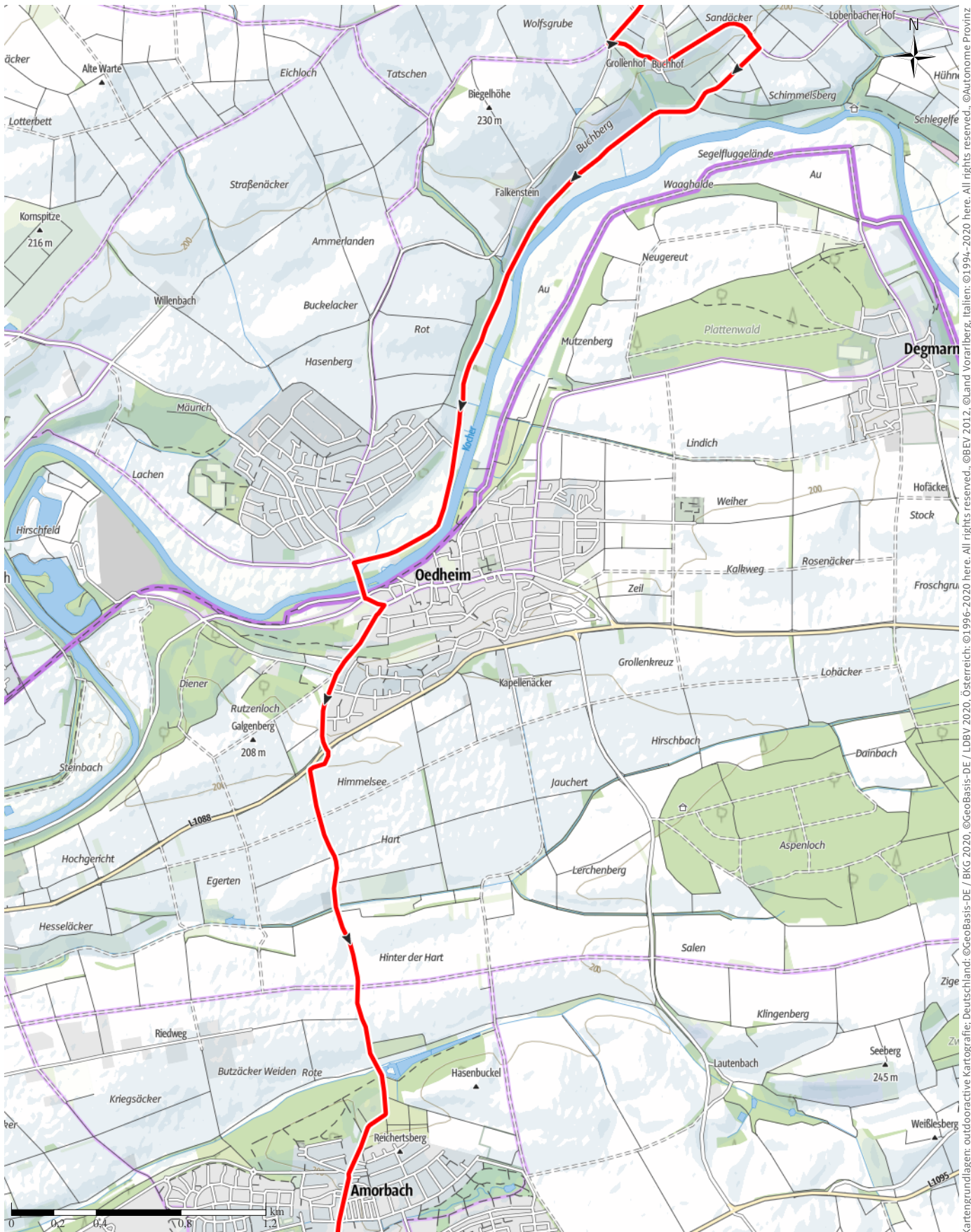
↔ 74,5km | ⌚ 5:20h | 🏔️ 256m | 📏 441m | Schwierigkeit -



Bozen – Südtirol – Abteilung Natur, Landschaft und Raumentwicklung, © BAFU – Bundesamt für Umwelt Kartengrundlagen: outdooractive Kartografie, © OpenStreetMap (www.openstreetmap.org) Kartengrundlagen: outdooractive Kartografie, Deutschland: ©GeoBasis-DE / BKG 2020, Österreich: ©1996-2020 here, All rights reserved, ©BBEV 2012, ©Land Vorarlberg, Italien: ©1994-2020 here, All rights reserved, ©Autonome Provinz

Ausflug Trimmer 2019 Sonntag, den 7. Juli 2019 3. ...

↔ 74,5km | ⌚ 5:20h | 🏔️ 256m | 📉 441m | Schwierigkeit -



Kartengrundlagen: outdooractive Kartografie; Deutschland: ©GeoBasis-DE / BKG 2020, ©GeoBasis-DE / LDBV 2020, Österreich: ©1996-2020 here. All rights reserved. ©BBE 2012, ©Land Vorarlberg, Italien: ©1994-2020 here. All rights reserved. ©Autonome Provinz Bozen – Südtirol – Abteilung Natur, Landschaft und Raumentwicklung, ©BFAU – Bundesamt für Umwelt Kartengrundlagen: outdooractive Kartografie, ©OpenStreetMap (www.openstreetmap.org)

Ausflug Trimmer 2019 Sonntag, den 7. Juli 2019 3. ...

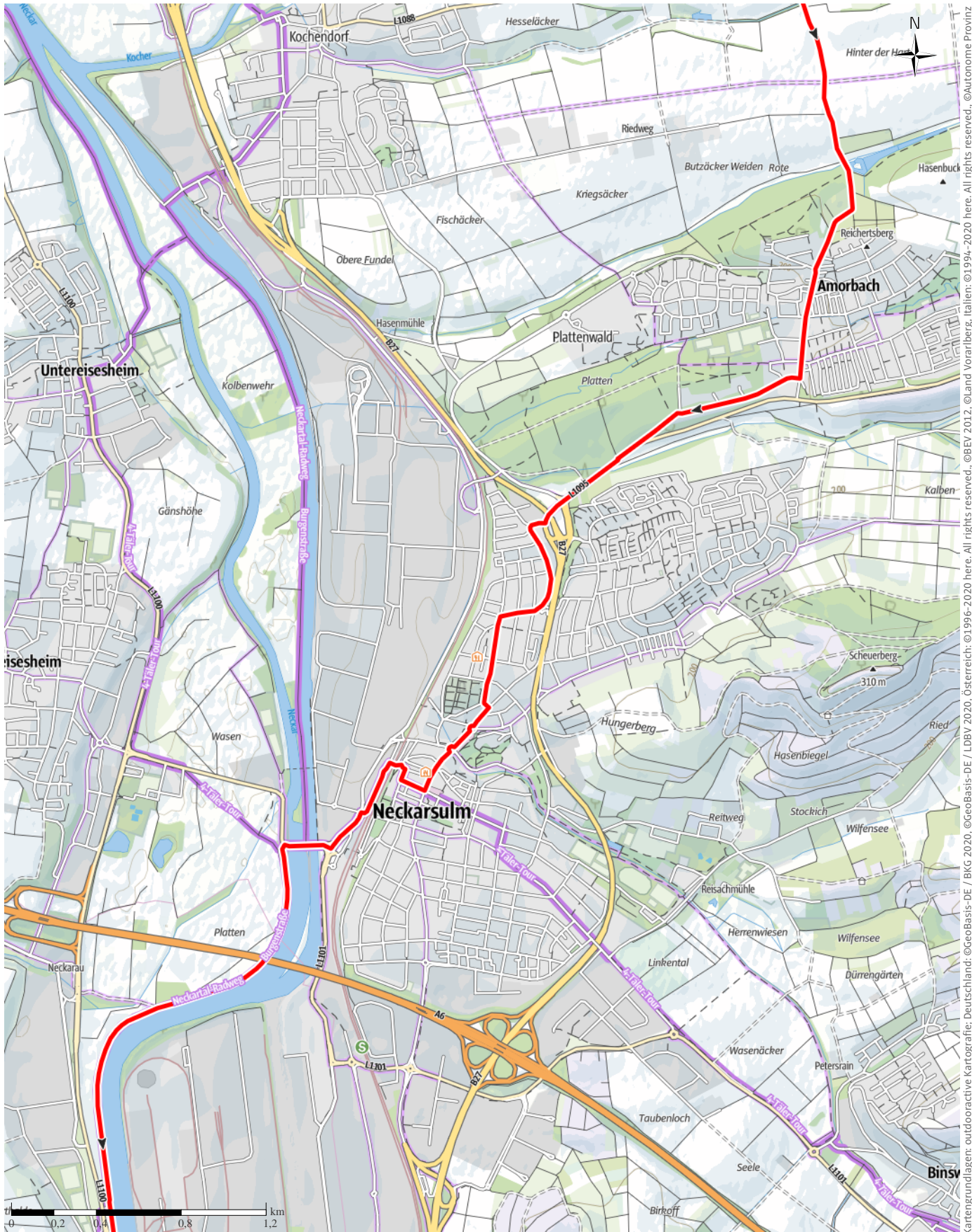
↔ 74,5km

🕒 5:20h

▲ 256m

▼ 441m

Schwierigkeit -



Kartengrundlagen: outdooractive Kartografie; Deutschland: ©GeoBasis-DE / BKG 2020, ©GeoBasis-DE / LDBV 2020, Österreich: ©1996-2020 here, All rights reserved, ©BBEV 2012, ©Land Vorarlberg, Italien: ©1994-2020 here, All rights reserved, ©Autonome Provinz Bozen – Südtirol – Abteilung Natur, Landschaft und Raumentwicklung, ©BAFU – Bundesamt für Umwelt Kartengrundlagen: outdooractive Kartografie, ©OpenStreetMap (www.openstreetmap.org)

Ausflug Trimmer 2019 Sonntag, den 7. Juli 2019 3. ...

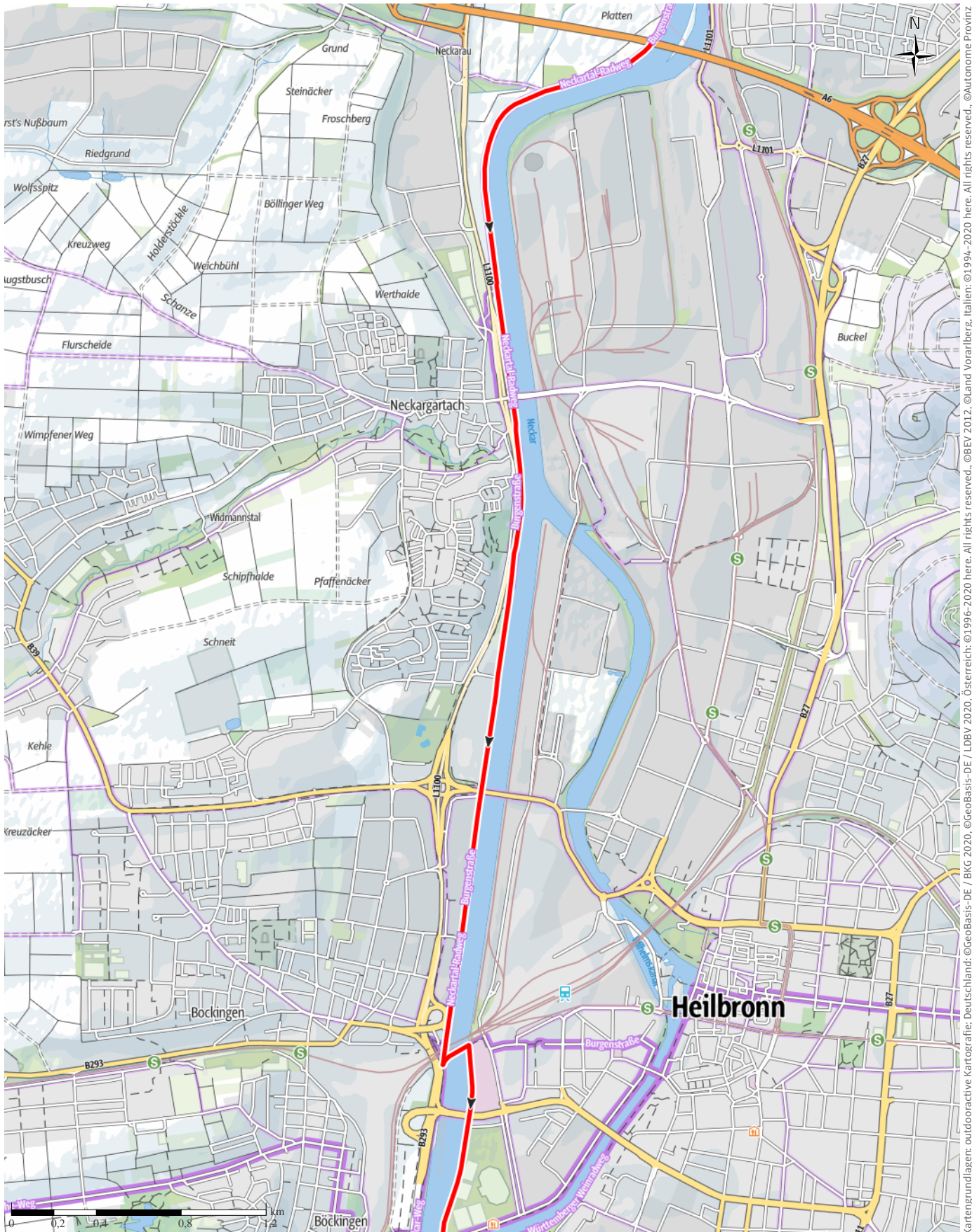
↔ 74,5km

🕒 5:20h

▲ 256m

▼ 441m

Schwierigkeit -



Kartengrundlagen: outdooractive Kartografie; Deutschland: ©GeoBasis-DE / BKG 2020, ©GeoBasis-DE / LDBV 2020, Österreich: ©1996-2020 here, All rights reserved. ©BBEV 2012, ©Land Vorarlberg, Italien: ©1994-2020 here, All rights reserved. ©Autonome Provinz Bozen – Südtirol – Abteilung Natur, Landschaft und Raumentwicklung, ©Cartago S.R.L., Schweiz: Geodata ©swisstopo, ©BAFU – Bundesamt für Umwelt Kartengrundlagen: outdooractive Kartografie, ©OpenStreetMap (www.openstreetmap.org)

Ausflug Trimmer 2019 Sonntag, den 7. Juli 2019 3. ...

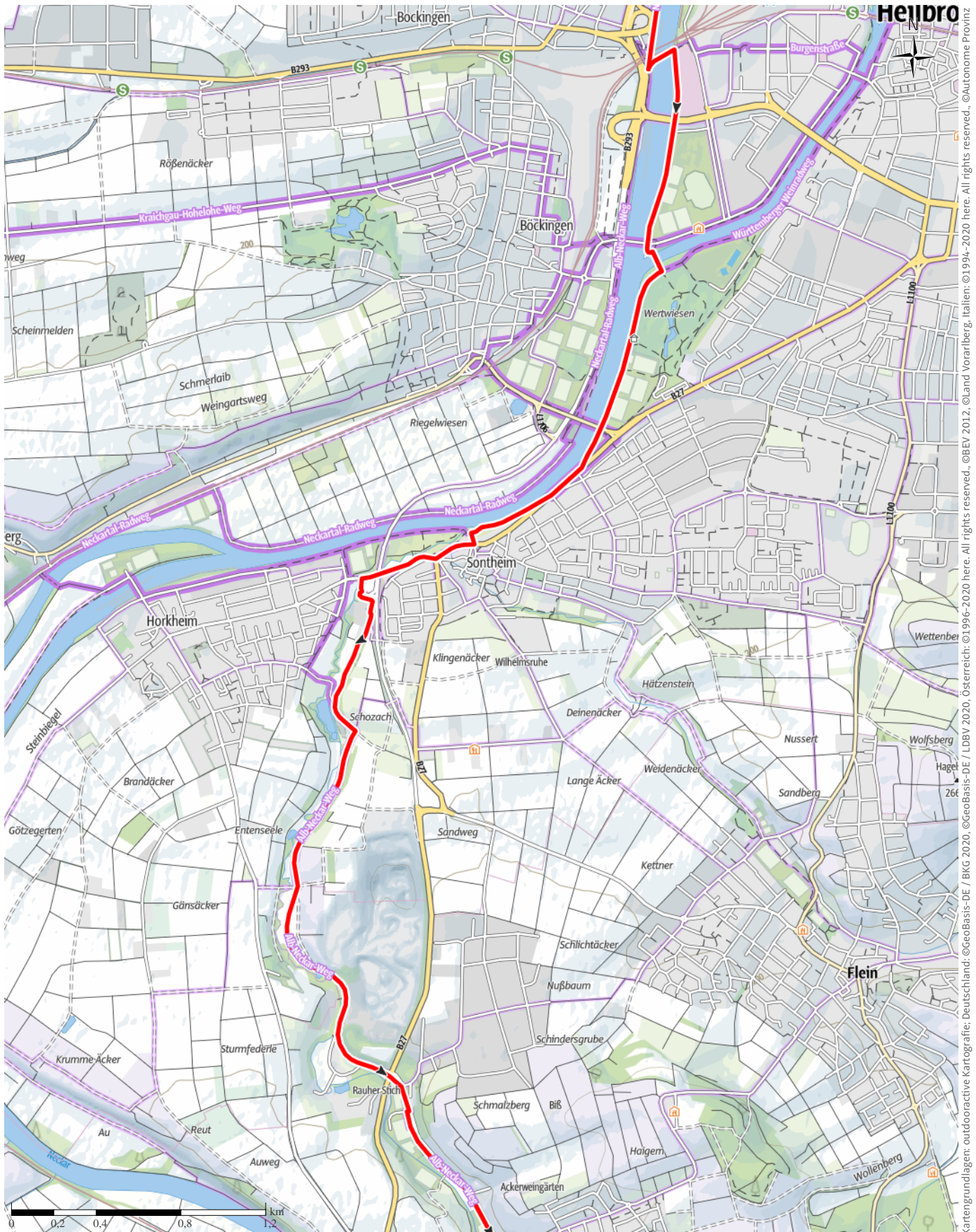
↔ 74,5km

🕒 5:20h

▲ 256m

▼ 441m

Schwierigkeit -



©Autonome Provinz Bozen – Südtirol – Abteilung Natur, Landschaft und Raumentwicklung, ©BFAU – Bundesamt für Umwelt Kartengrundlagen: outdooractive Kartografie, ©OpenStreetMap (www.openstreetmap.org)

Ausflug Trimmer 2019 Sonntag, den 7. Juli 2019 3. ...

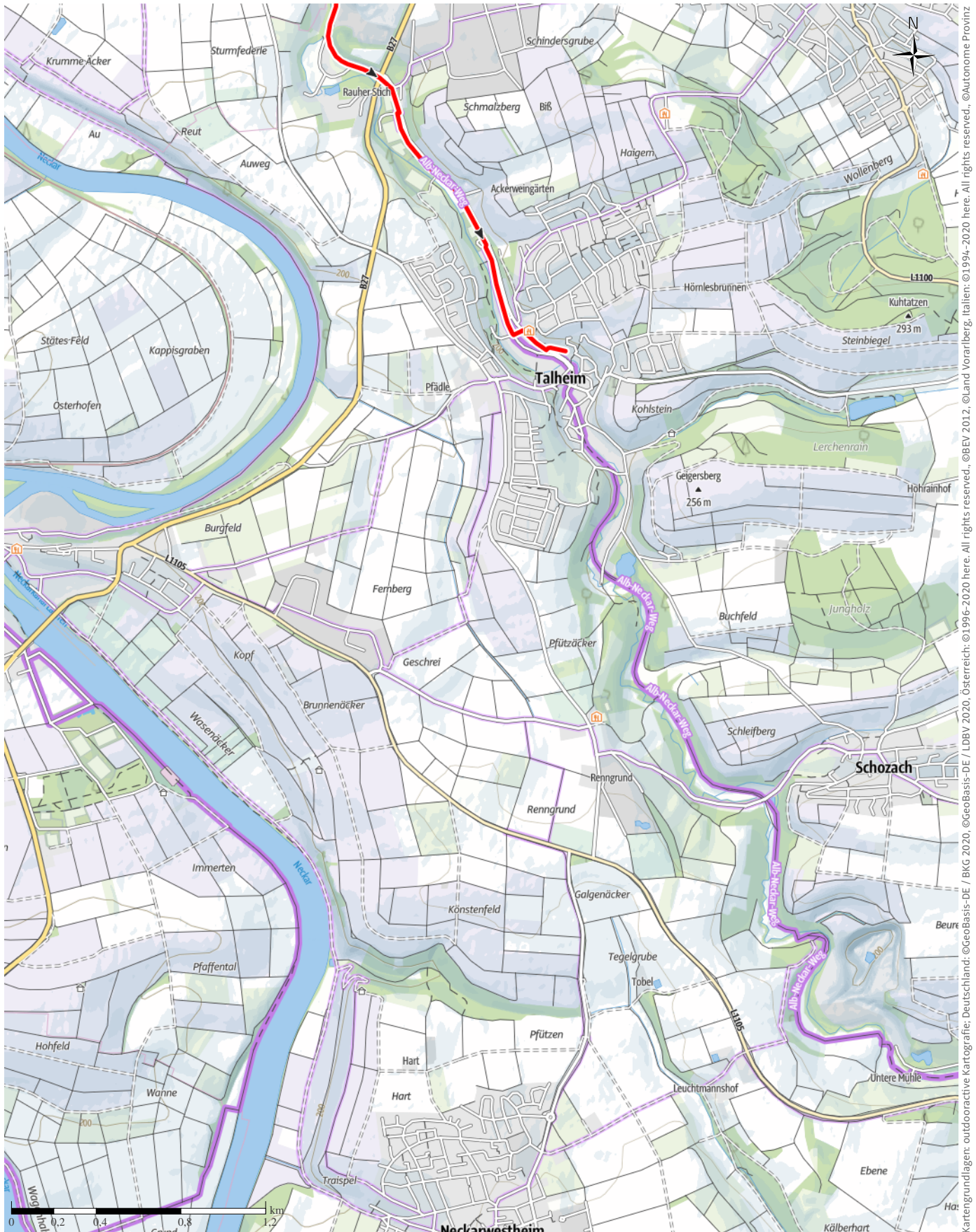
↔ 74,5km

🕒 5:20h

▲ 256m

▼ 441m

Schwierigkeit -

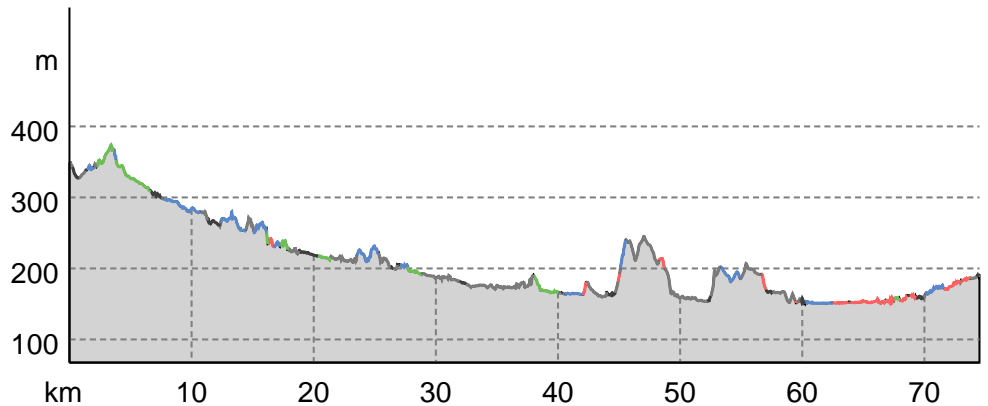


Kartengrundlagen: outdooractive Kartografie; Deutschland: ©GeoBasis-DE / BKG 2020, ©GeoBasis-DE / LDBV 2020, Österreich: ©1996-2020 here, All rights reserved. ©BBEV 2012, ©Land Vorarlberg, Italien: ©1994-2020 here, All rights reserved. ©Autonome Provinz Bozen – Südtirol – Abteilung Natur, Landschaft und Raumentwicklung, ©BAFU – Bundesamt für Umwelt Kartengrundlagen: outdooractive Kartografie, ©OpenStreetMap (www.openstreetmap.org)

Wegart

Asphalt	30,4km
Schotterweg	17,5km
Weg	9,4km
Pfad	9,8km
Straße	7,3km
Unbekannt	0,1km

Höhenprofil



Tourdaten

Radtour

Strecke	↔	74,5 km
Dauer	🕒	5:20 h
Aufstieg	⬆️	256 m
Abstieg	⬇️	441 m

Schwierigkeit -

Kondition

Technik

Höhenlage

Beste Jahreszeit

JAN | FEB | MÄR
 APR | MAI | JUN
 JUL | AUG | SEP
 OKT | NOV | DEZ

Bewertungen

Autoren	
Erlebnis	●●●●●
Landschaft	●●●●●

Weitere Tourdaten



Quelle
 Touristikgemeinschaft
 HeilbronnerLand e.V.
 Lerchenstraße 40
 74072 Heilbronn
 Telefon 07131 9941390
 Fax 07131 9941391
 service@heilbronnerland.de
<http://www.heilbronnerland.de>

Von Buchen über Adelsheim - Möckmühl - Neudenau
 - Amorbach Neckarsulm - Heilbronn nach Talheim