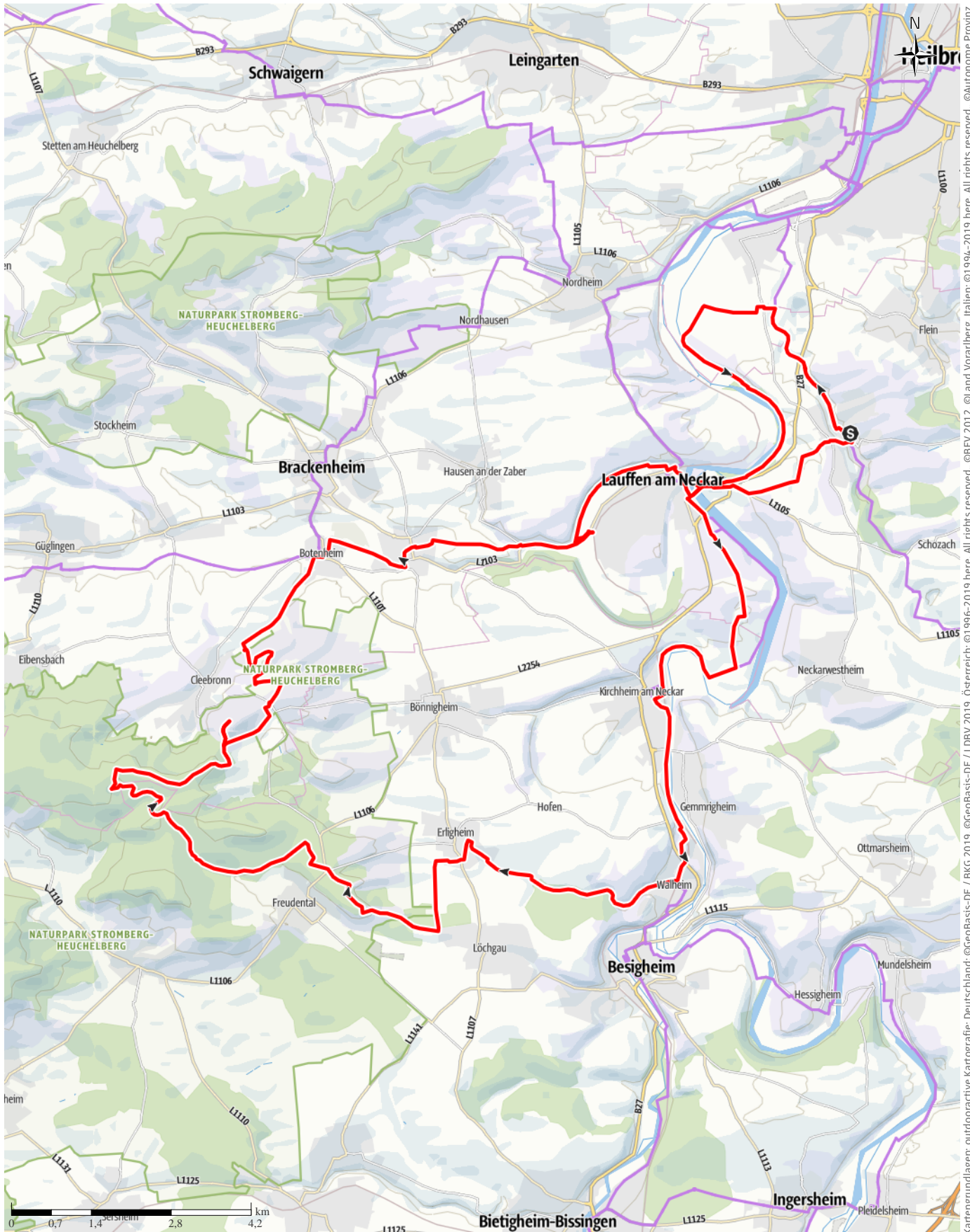


Herbstausfahrt 2019

↔ 58,3km | ⌚ 4:22h | ⚡ 374m | ⚡ 375m | Schwierigkeit -



Kartengrundlagen: outdooractive Kartografie; Deutschland: ©GeoBasis-DE / BKG 2019, ©GeoBasis-DE / LDBV 2019, Österreich: ©1996-2019 here, All rights reserved., ©BBEV 2012, ©Land Vorarlberg, Italien: ©1994-2019 here, All rights reserved., ©Autonome Provinz Bozen – Südtirol – Abteilung Natur, Landschaft und Raumentwicklung, ©Cartago S.R.L., Schweiz: Geodata ©swisstopo, ©BAFU – Bundesamt für Umwelt Kartengrundlagen: outdooractive Kartografie, ©OpenStreetMap (www.openstreetmap.org)

Herbstausfahrt 2019

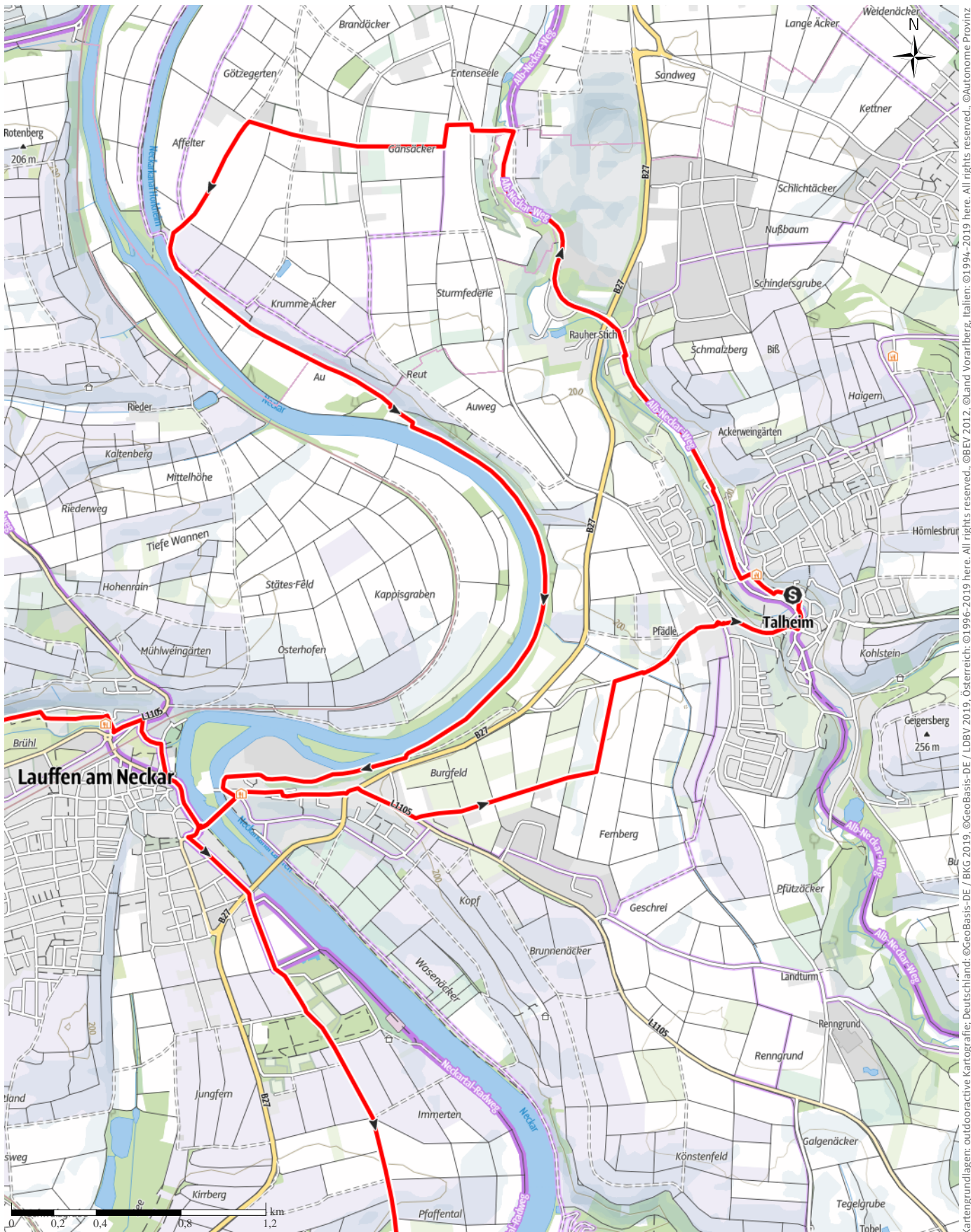
↔ 58,3km

🕒 4:22h

▲ 374m

▼ 375m

Schwierigkeit -



Kartengrundlagen: outdooractive Kartografie; Deutschland: ©GeoBasis-DE / LDBV 2019, Österreich: ©1996-2019 here, All rights reserved. ©BBEV 2012, ©Land Vorarlberg, Italien: ©1994-2019 here, All rights reserved. ©Autonome Provinz Bozen – Südtirol – Abteilung Natur, Landschaft und Raumentwicklung, ©Cartago S.R.L., Schweiz: Geodata ©swisstopo, ©BAFU – Bundesamt für Umwelt Kartengrundlagen: outdooractive Kartografie, ©OpenStreetMap (www.openstreetmap.org)

Herbstausfahrt 2019

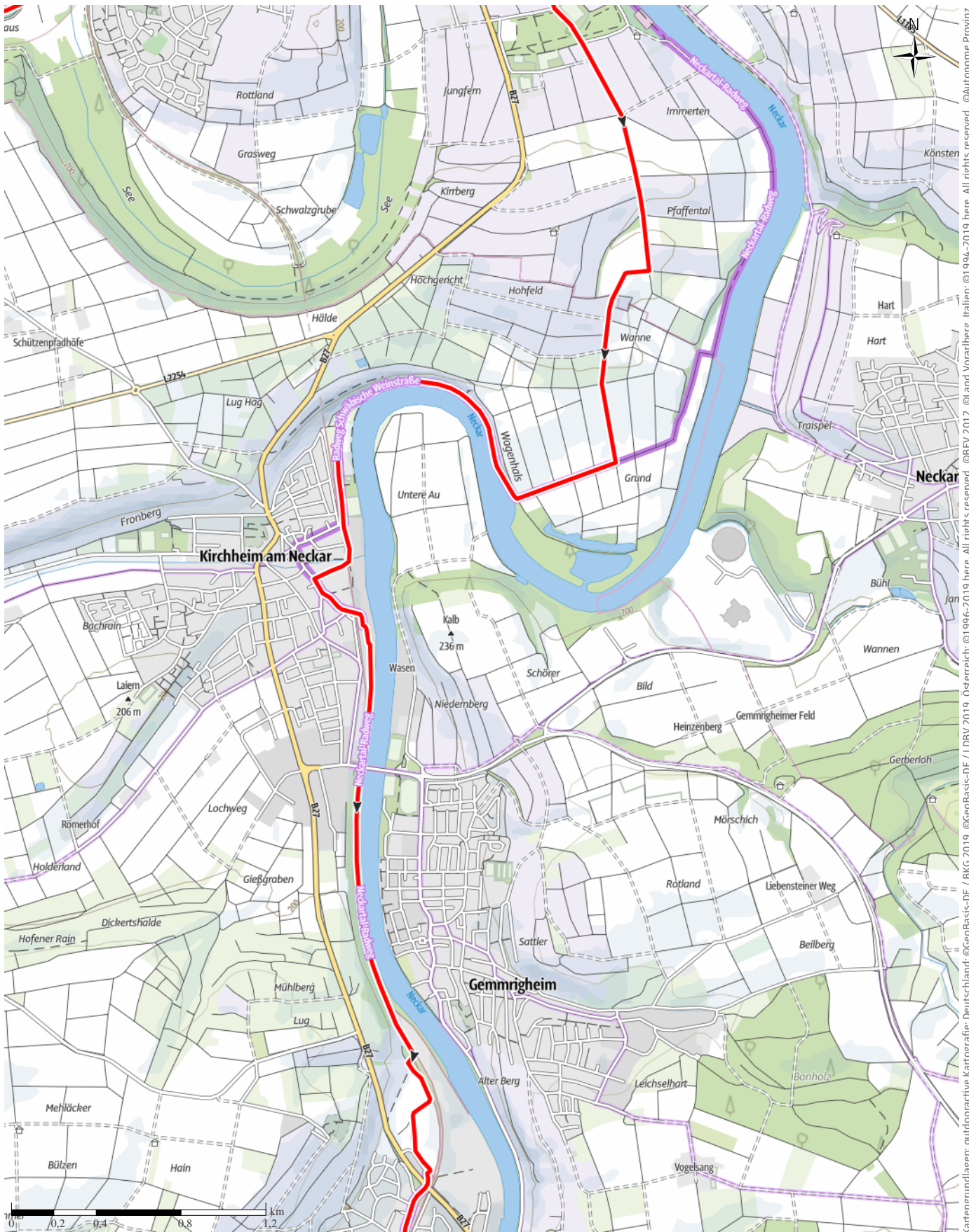
↔ 58,3km

🕒 4:22h

▲ 374m

▼ 375m

Schwierigkeit -



Kartengrundlagen: outdooractive Kartografie; Deutschland: ©GeoBasis-DE / BKG 2019, ©GeoBasis-DE / LDBV 2019, Österreich: ©1996-2019 here, All rights reserved, ©BBEV 2012, ©Land Vorarlberg, Italien: ©1994-2019 here, All rights reserved, ©Autonome Provinz Bozen – Südtirol – Abteilung Natur, Landschaft und Raumentwicklung, ©BAFU – Bundesamt für Umwelt Kartengrundlagen: outdooractive Kartografie, ©OpenStreetMap (www.openstreetmap.org)

Herbstausfahrt 2019

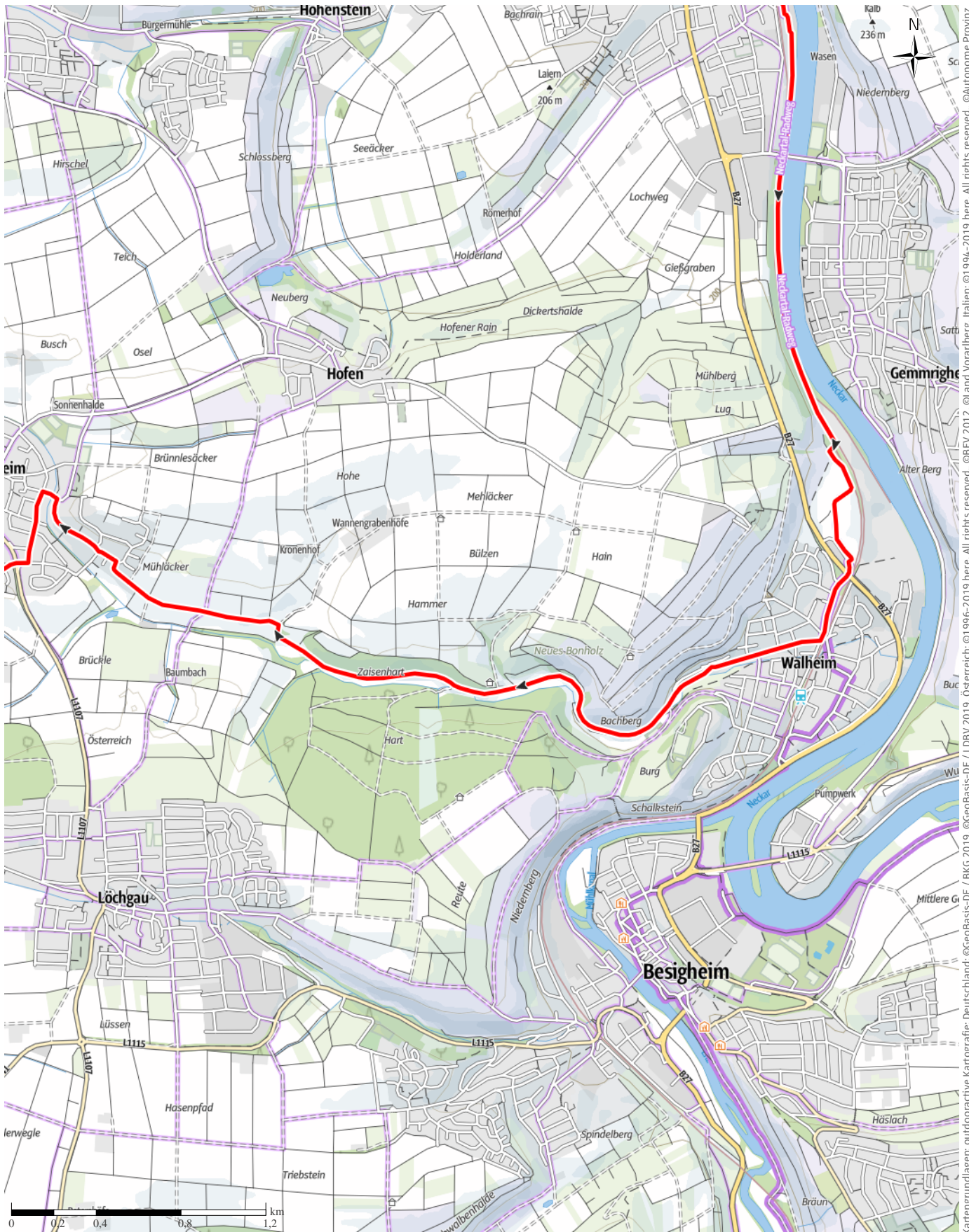
↔ 58,3km

🕒 4:22h

▲ 374m

▼ 375m

Schwierigkeit -



Kartengrundlagen: outdooractive Kartografie; Deutschland: ©GeoBasis-DE / LDBV 2019, Österreich: ©1996-2019 here. All rights reserved. ©BBEV 2012, ©Land Vorarlberg, Italien: ©1994-2019 here. All rights reserved. ©Autonome Provinz Bozen – Südtirol – Abteilung Natur, Landschaft und Raumentwicklung, ©Cartago S.R.L., Schweiz: Geodata ©swisstopo, ©BFAU – Bundesamt für Umwelt Kartengrundlagen: outdooractive Kartografie, ©OpenStreetMap (www.openstreetmap.org)

Herbstausfahrt 2019

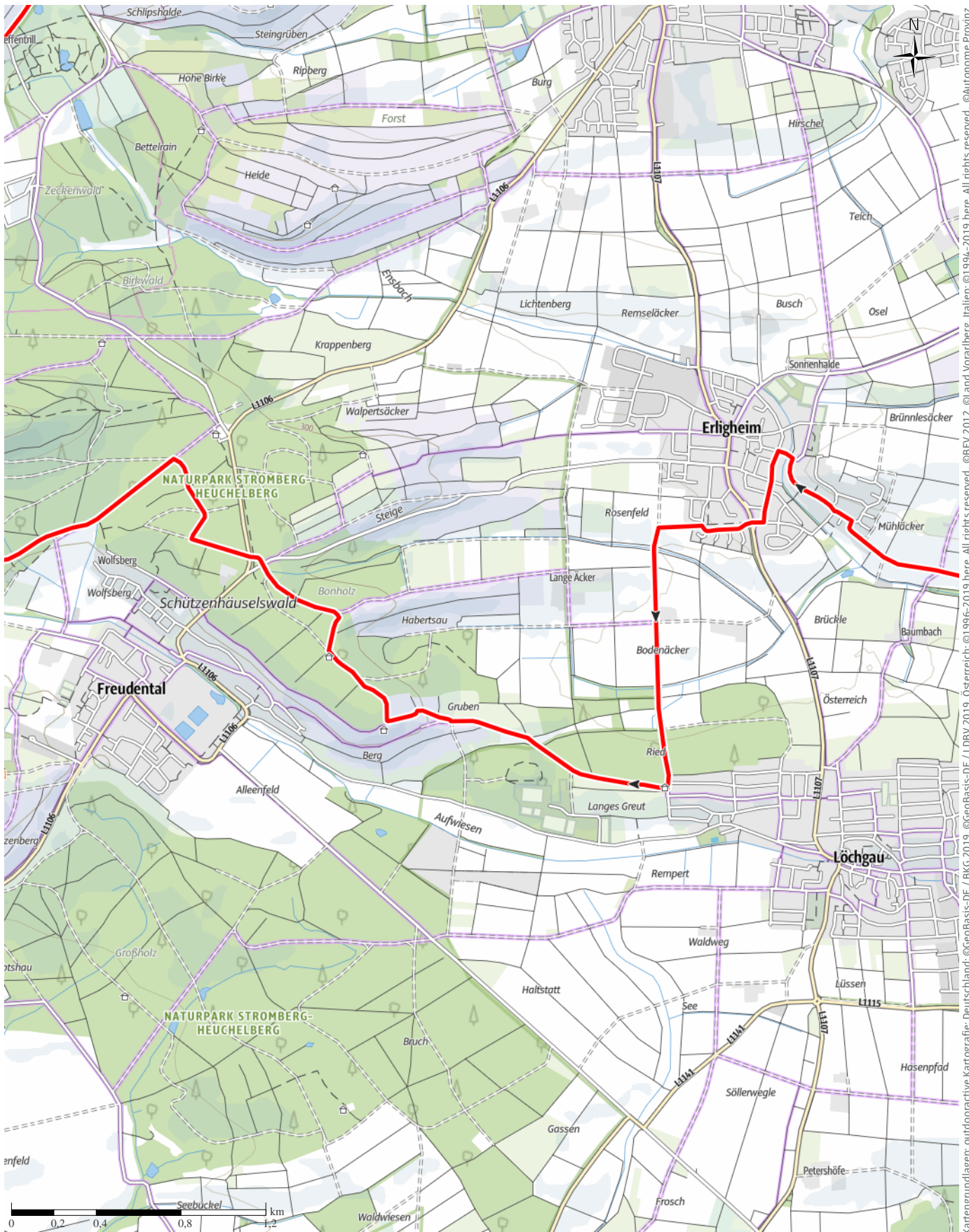
↔ 58,3km

🕒 4:22h

📏 374m

📏 375m

Schwierigkeit -



Kartengrundlagen: outdooractive Kartografie; Deutschland: ©GeoBasis-DE / BKG 2019, ©GeoBasis-DE / LDBV 2019, Österreich: ©1996-2019 here, All rights reserved. ©BBV 2012, ©Land Vorarlberg, Italien: ©1994-2019 here, All rights reserved. ©Autonome Provinz Bozen – Südtirol – Abteilung Natur, Landschaft und Raumentwicklung, ©BAFU – Bundesamt für Umwelt Kartengrundlagen: outdooractive Kartografie; ©OpenStreetMap (www.openstreetmap.org)

Herbstausfahrt 2019

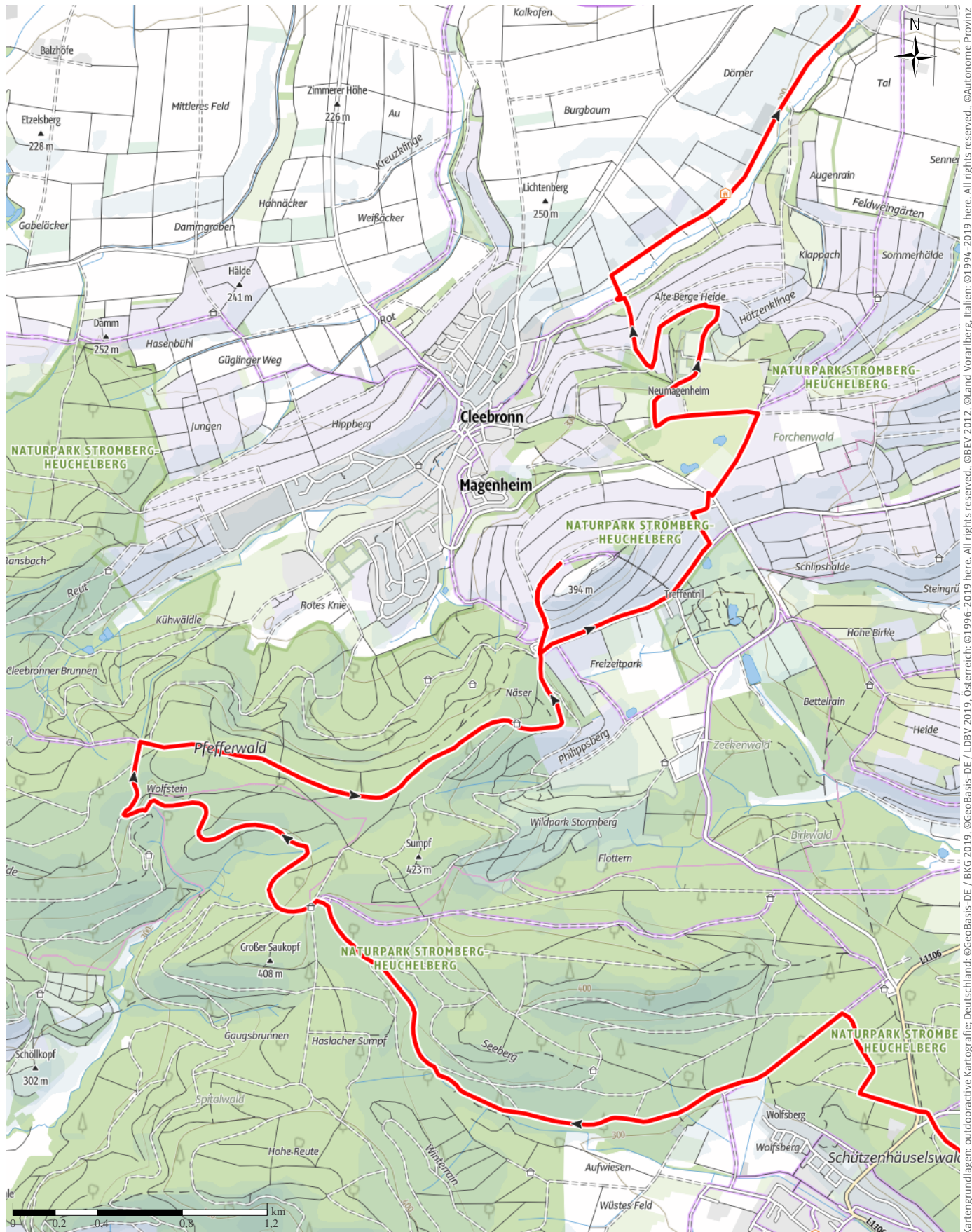
↔ 58,3km

🕒 4:22h

▲ 374m

▼ 375m

Schwierigkeit -



Kartengrundlagen: outdooractive Kartografie; Deutschland: ©GeoBasis-DE / LDBV 2019, Österreich: ©1996-2019 here. All rights reserved. ©BBE 2012, ©Land Vorarlberg, Italien: ©1994-2019 here. All rights reserved. ©Autonome Provinz Bozen – Südtirol – Abteilung Natur, Landschaft und Raumentwicklung, ©BAFU – Bundesamt für Umwelt Kartengrundlagen: outdooractive Kartografie, ©OpenStreetMap (www.openstreetmap.org)

Herbstausfahrt 2019

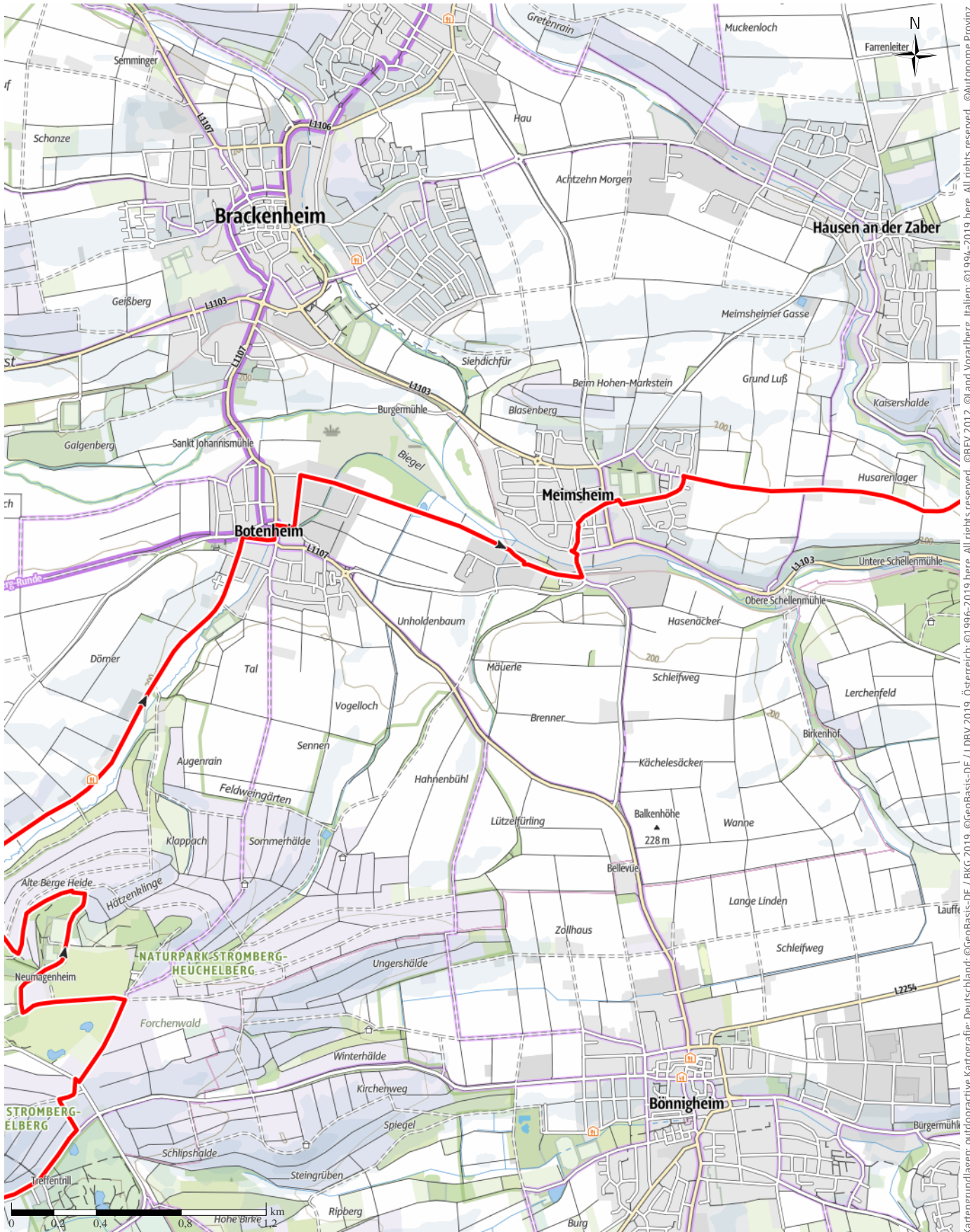
↔ 58,3km

🕒 4:22h

▲ 374m

▼ 375m

Schwierigkeit -



Kartengrundlagen: outdooractive Kartografie; Deutschland: ©GeoBasis-DE / LDBV 2019, Österreich: ©1996-2019 here, All rights reserved. ©BBEV 2012, ©Land Vorarlberg, Italien: ©1994-2019 here, All rights reserved. ©Autonome Provinz Bozen – Südtirol – Abteilung Natur, Landschaft und Raumentwicklung, ©BFAFU – Bundesamt für Umwelt Kartengrundlagen: outdooractive Kartografie; ©OpenStreetMap (www.openstreetmap.org)

Herbstausfahrt 2019

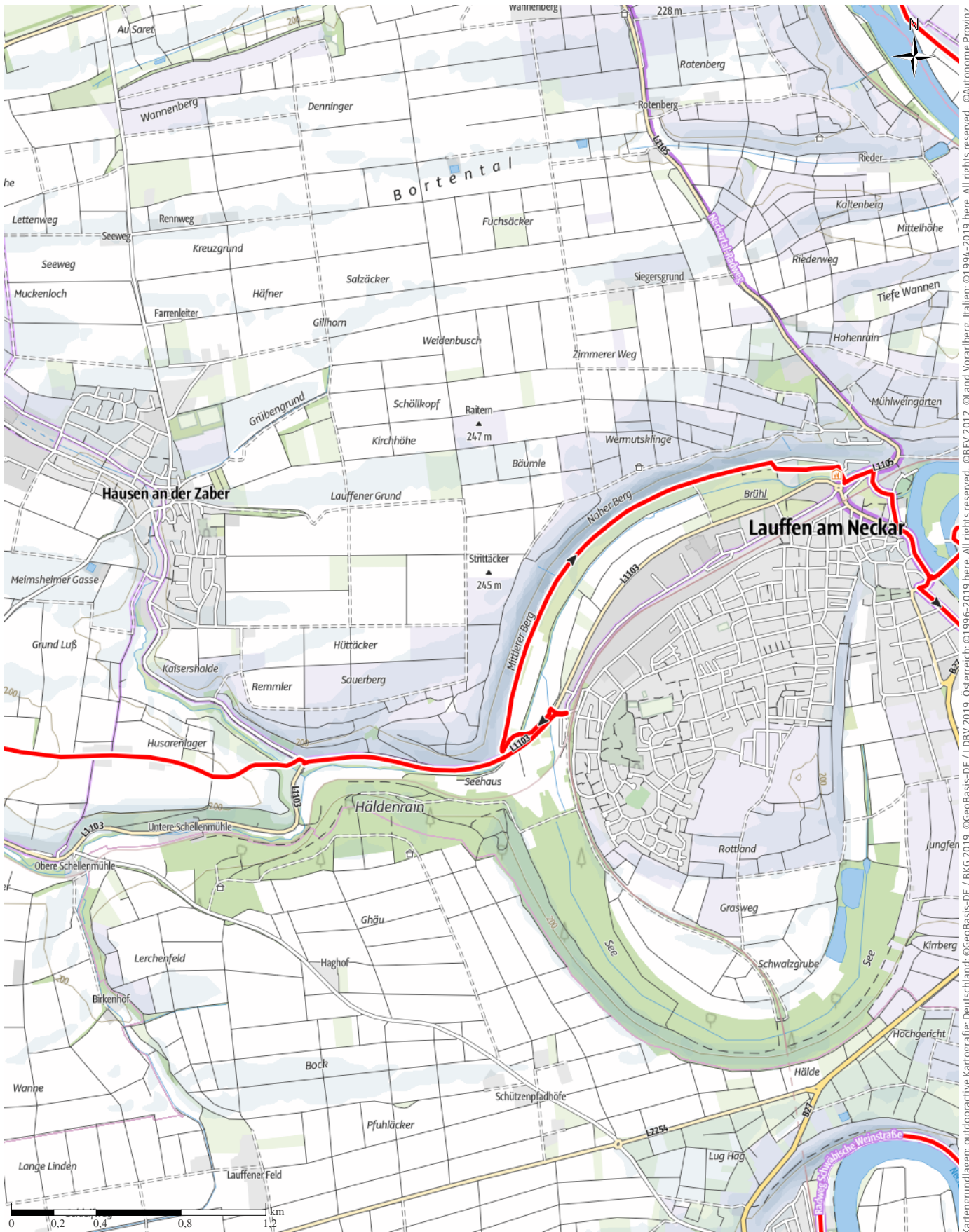
↔ 58,3km

🕒 4:22h

📏 374m

📏 375m

Schwierigkeit -



Kartengrundlagen: outdooractive Kartografie; Deutschland: ©GeoBasis-DE / BKG 2019, ©GeoBasis-DE / LDBV 2019, Österreich: ©1996-2019 here, All rights reserved., ©BBEV 2012, ©Land Vorarlberg, Italien: ©1994-2019 here, All rights reserved., ©Autonome Provinz Bozen – Südtirol – Abteilung Natur, Landschaft und Raumentwicklung, ©BAFU – Bundesamt für Umwelt Kartengrundlagen: outdooractive Kartografie, ©OpenStreetMap (www.openstreetmap.org)

Herbstausfahrt 2019

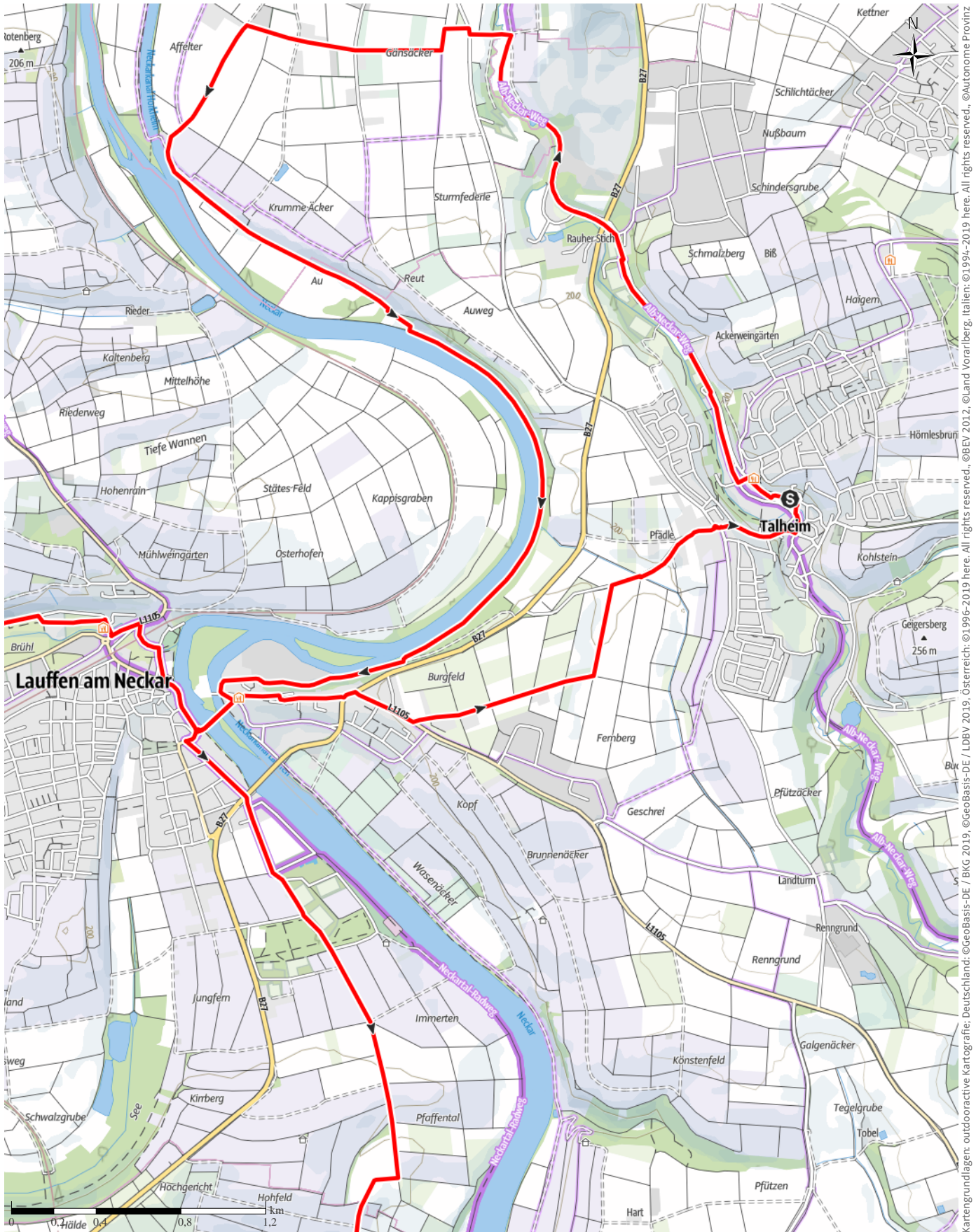
↔ 58,3km

🕒 4:22h

▲ 374m

▼ 375m

Schwierigkeit -



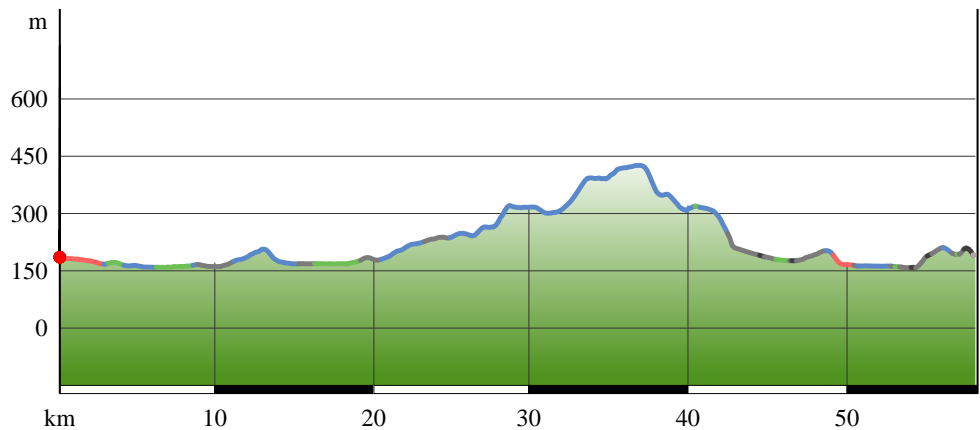
Kartengrundlagen: outdooractive Kartografie; Deutschland: ©GeoBasis-DE / LDBV 2019, Österreich: ©1996-2019 here, All rights reserved. ©BBE 2012, ©Land Vorarlberg, Italien: ©1994-2019 here, All rights reserved. ©Autonome Provinz Bozen – Südtirol – Abteilung Natur, Landschaft und Raumentwicklung, ©Cartago S.R.L., Schweiz: Geodata ©swisstopo, ©BAFU – Bundesamt für Umwelt Kartengrundlagen: outdooractive Kartografie, ©OpenStreetMap (www.openstreetmap.org)

Herbstausfahrt 2019

Wegart

Asphalt	14,1km
Schotterweg	30,3km
Weg	8,3km
Pfad	3,5km
Unbekannt	0km
Straße	2km

Höhenprofil



Tourdaten

Radtour

Strecke	↔	58,3 km
Dauer	🕒	4:22 h
Aufstieg	⬆️	374 m
Abstieg	⬇️	375 m

Schwierigkeit -

Kondition ●●●●●●

Technik ●●●●●●

Höhenlage

429 m

161 m

Beste Jahreszeit

JAN | FEB | MÄR
 APR | MAI | JUN
 JUL | AUG | SEP
 OKT | NOV | DEZ

Bewertungen

Autoren

Erlebnis ●●●●●●

Landschaft ●●●●●●

Weitere Tourdaten



Quelle
 Touristikgemeinschaft
 HeilbronnerLand e.V.
 Lerchenstraße 40
 74072 Heilbronn
 Telefon 07131 9941390
 Fax 07131 9941391
<http://www.heilbronnerland.de>

Start Talheim, Rathausplatz. Dem Alb Neckarweg entlang und weiter zum Neckartalradweg. Über Lauffen/N.- Kirchheim/N. - Walheim zum Baumbachtal nach Erligheim. Weiter zur Pfeifferhütte. Über den Michaelsberg nach Botenheim. Über Meimsheim nach Lauffen/N. und zurück nach Talheim.

Sicherheitshinweise
 Es besteht Radhelmpflicht

Ausrüstung
 Anlass und Witterungsbedingte Kleidung und

Ausrüstung

Wegbeschreibung

Start der Tour
 Talheim, Rathausplatz
 Koordinaten:
 Geogr. 49.084737, 9.195318
 UTM 32U 514261 5436894

Ende der Tour
 Talheim, Rathausplatz